





CONVENCIONES

- Límite Departamental
- Río
- Quebrada
- Perimetro Urbano
- Humedal 3 Nivel
- AR_Condicion_Riesgo
- DA_Resguardos_Indigenas
- Límite Manzana

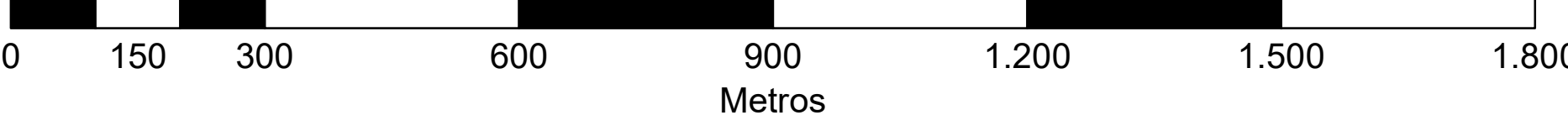


GOBIERNO DE COLOMBIA



ALCALDÍA DE SAN JOSÉ DEL GUAIVARE
PLAN BÁSICO DE ORDENAMIENTO TERRITORIAL

CONDICIÓN DE RIESGO CATEGORIAS
DESARROLLO RESTRINGIDO SUELO URBANO
SAN JOSÉ GUAIVARE 2023



0 150 300 600 900 1.200 1.500 1.800
Metros

LEYENDA

- AR_Condición_Riesgo