



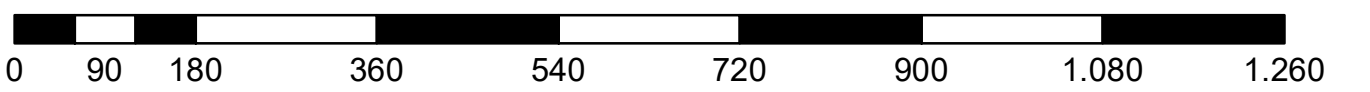
CONVENCIONES

- Límite Departamental
- - - Vías Proyectadas
- Río
- Quebrada
- ▨ Humedal 3 Nivel
- Límite Manzana
- Resguardos Indígenas

**GOBIERNO DE COLOMBIA**



ALCALDIA DE SAN JOSÉ DEL GUAVIARE
PLAN BÁSICO DE ORDENAMIENTO
TERRITORIAL
CLASIFICACIÓN SUELO URBANO
MUNICIPIO DE SAN JOSÉ DEL GUAVIARE
AÑO 2023



0 90 180 360 540 720 900 1.080 1.260
Metros

LEYENDA

- SU_Expansion_Urbana_1
- SU_Area_Manejo_Concertado_Humedal_Nv_3
- SR_Centros_Poblados
- ▨ Perimetro Urbano

DA_MN_1_4_3_POMCA_Medio_Guaviare

Zona Uso POMCA Medio Guaviare

- Áreas Urbanas
- Áreas de Conservación
- Áreas de Protección
- Áreas de Restauración
- Áreas del SINAP
- Áreas para la Producción Agr, Gan y de Uso Sost