



1.127.500

1.128.000

CONVENCIONES

-  Límite Departamental
-  Quebrada

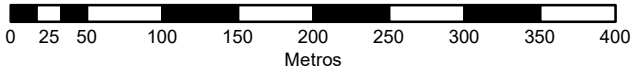
META**LA CARPA****GUAVIARE****BASE MILITAR
LA CARPA**

GOBIERNO DE COLOMBIA



ALCALDÍA DE SAN JOSÉ DEL GUAVIARE
PLAN BÁSICO DE ORDENAMIENTO
TERRITORIAL

CENTRO POBLADO LA CARPA
MUNICIPIO DE SAN JOSÉ DEL GUAVIARE
AÑO 2023



LEYENDA
CENTRO POBLADO

 SR_Centros_Poblados

Source: Esri, Maxar, Earthstar Geographics, and the GIS User Community

1.127.500

1.128.000