


# Guaviare

## Colombia

Guía Turística







# Mapa Guaviare



## Convenciones

	Carretera pavimentada
	Ríos
	Capital
	Municipios
	Aeropuerto

# Guaviare

## Colombia

Guía Turística





Panorámica San José del Guaviare





# ÍndiceGuaviare



## Colombia

- 8** Biodiversidad y sostenibilidad

## 01

### Información General

- 12** Bienvenidos a Guaviare
- 14** Guaviare Turístico
- 16** Generalidades
- 19** Historia
- 21** Cultura y Tradiciones
- 23** Artesanías
- 24** Fiestas y Eventos
- 26** Gastronomía
- 27** Datos Útiles
- 30** Consejos para el viajero

## 02

### San José del Guaviare La Capital

- 34** San José del Guaviare Hoy
- 36** Generalidades
- 40** Atractivos Turísticos

## 03

### Rutas y Circuitos

- 58** Ruta La Lindosa
- 60** Ruta Arqueológica
- 61** Ruta pozos naturales, túneles y ciudad de piedra
- 62** Ruta Lacustre y Macarenia clavigera
- 63** Ruta Cascadas






Iglesia de El Retorno

# Cómo usar esta guía

La guía del Guaviare tiene información práctica y concisa de los principales municipios turísticos del departamento, sus atractivos y servicios. Así mismo, cuenta con datos de interés y rutas para los visitantes.

## 01. Información General



División de capítulo por color

-  Capítulo 01.
-  Capítulo 02.
-  Capítulo 03.
-  Capítulo 04.

Inicio de capítulo y listado de contenido

### Íconos utilizados en la guía

-  Dirección
-  Celular
-  Teléfono
-  Correo electrónico
-  Página web
-  Habitantes
-  Altitud
-  Coordenadas
-  Temperatura

### Abreviaturas y símbolos

**cm:** centímetros  
**m:** metros  
**km:** kilómetros  
**ha.:** hectáreas  
**m.s.n.m.** metros sobre el nivel del mar  
**cl.:** calle  
**cra.:** carrera  
**av.:** avenida  
**hab.:** habitantes

## 02. Ciudad Capital



Cuadro para información destacada

Atractivo turístico con su descripción principal





Caño Lajas

### 03. Rutas y Circuitos



Mapa de rutas y circuitos

### Convenciones mapas Rutas y Circuitos

	Capital de departamento		Veredas, corregimientos y sitios de referencia		Lago
	Carretera de la ruta		Hotel y hospedaje		Observatorio de fauna y flora
	Otras carreteras		Alimentación		Arqueología
	Vía sin pavimentar		Camping		Artesanías
	Senderos y trochas		Atractivo natural		Termales
	Municipios de la ruta		Parque nacional natural		Rafting
	Otros municipios		Nevado		Parapente



# Colombia

Siendo Colombia el 0.7% de la superficie continental del planeta, alberga el 10% de la biodiversidad a nivel mundial, ocupando el segundo puesto después de Brasil.

## BIODIVERSIDAD EN COLOMBIA

Como biodiversidad se entiende toda la variación de formas de vida y se manifiesta en la diversidad genética, de poblaciones, especies, comunidades, ecosistemas y paisajes.<sup>1</sup> La biodiversidad brinda a la población humana servicios para su bienestar, tales como aire, agua, alimentación, medicina, construcción, combustibles y energía, para llevar a cabo actividades productivas que permiten un desarrollo económico.



*Colombia cuenta con una gran riqueza cultural producto de los procesos históricos de mestizaje, que han dado como resultado la presencia de comunidades negras, con un 29% del total de la población<sup>2</sup> y de grupos indígenas con 3,4% del total nacional, distribuido en 87 pueblos con aproximadamente 64 lenguas nativas pertenecientes a 22 familias lingüísticas<sup>3</sup>; todo lo cual ha dado como resultado un variado legado en tradiciones, costumbres y manifestaciones, convirtiendo a este territorio en un destino privilegiado para propios y visitantes.*



<sup>1</sup> Ministerio de Medio Ambiente, Vivienda y Desarrollo Territorial, Departamento Nacional de Planeación e Instituto Alexander von Humboldt. Política Nacional de Biodiversidad.

<sup>2</sup> Departamento Nacional de Planeación, 2010.

<sup>3</sup> Portal oficial de turismo de Colombia: [www.colombia.travel](http://www.colombia.travel), consultada septiembre 8 de 2010.



Sin embargo, el uso desmedido que el hombre ha hecho de estos servicios ha provocado la inestabilidad en los ecosistemas y esto se refleja en una problemática social. Por lo tanto, la demanda del hombre sobre los ecosistemas no debe superar la oferta que estos brindan, para así, alcanzar un desarrollo sostenible el cual involucra el equilibrio social, ambiental y económico.

Según el Convenio de Diversidad Biológica (CDB), el uso sostenible de los recursos se entiende como la utilización de componentes de la diversidad biológica de un modo y a un ritmo que no ocasione la disminución a largo plazo de la biodiversidad y mantenga las posibilidades de satisfacer las necesidades y las aspiraciones de las generaciones actuales y futuras. Es deber del hombre mitigar el impacto ecológico negativo y procurar la conservación de la biodiversidad.

#### TURISMO SOSTENIBLE EN COLOMBIA

Teniendo en cuenta lo anterior y reconociendo el papel que juega el turismo en el desarrollo sostenible del país, el Ministerio de Comercio, Industria y Turismo orienta desde sus políticas sectoriales el adecuado aprovechamiento de los recursos naturales y culturales, propende por la exaltación de las singularidades y la participación activa de las comunidades de destino en un marco de prosperidad y bienestar para todos los colombianos tanto en su condición de anfitriones como de turistas. El turismo sostenible se convierte en una herramienta muy potente de conservación y gestión, en la medida en que facilita el intercambio respetuoso entre visitantes y residentes; la valoración y manejo responsable de los recursos naturales y del patrimonio cultural; la promoción de la responsabilidad social en los empresarios vinculados al turismo; la generación de condiciones justas y equitativas entre los actores involucrados; la potenciación de capacidades en las poblaciones locales y el fortalecimiento de capital social en los diversos destinos turísticos.

La sostenibilidad no es una opción, es un imperativo para todas las formas de turismo y para aquellos territorios con vocación que quieran apostarle a un manejo responsable y de largo plazo de la actividad, de tal manera que dejemos un legado mayor del que recibimos de nuestros antecesores a las generaciones futuras.

*En Colombia se encuentra una gran variedad de los ecosistemas representados a nivel mundial, que van desde manglares, sabanas, bosques andinos y tropicales y páramos hasta nevados. Esta diversidad ecosistémica permite que haya una variedad de fauna y flora propia de cada región, que hacen de este un país biodiverso y con especies únicas a nivel mundial.*

#### COLOMBIA



**AVES.** Primer lugar en especies de aves en el mundo.



**RÍOS Y MARES.** Único país con dos océanos y el río más grande del mundo: el Amazonas



#### ANFIBIOS.

Tercer país con mayor número de especies.



#### PLANTAS.

Segundo lugar con más diversidad de plantas del planeta...









# 01

## Información General

Bienvenidos a Guaviare  
Guaviare Turístico  
Generalidades  
Historia  
Cultura y Tradiciones  
Artesanías  
Fiestas y Eventos  
Gastronomía  
Datos Útiles  
Consejos para el viajero







# Bienvenidos a Guaviare

Recorrer el Departamento del Guaviare es una aventura llena de sorpresas. Su distribución geográfica, típica de la Amazonía y los Llanos Orientales, combina, en un mismo escenario, suelos arenosos, tierras planas y onduladas, sabanas y sistemas montañosos. Desde cualquier punto del territorio se aprecian las sierras rocosas, formaciones abruptas y cerros que circundan el panorama natural *guaviarense*.

Sus suelos, en zona de transición de la Orinoquía y la Amazonía, hacen parte del Escudo de las Guayanas, una formación geológica que, según los científicos, corresponde al periodo Precámbrico. Más de 3.500 millones de años han moldeado un contexto fisiográfico colmado de naturaleza y biodiversidad.

El departamento está dividido en cuatro municipios: San José del Guaviare, la capital, y las localidades de Calamar, El Retorno y Miraflores. Adicionalmente, caseríos y centros poblacionales configuran la escena demográfica y, por ende, la circunscripción electoral del territorio.

Guaviare es tierra de selvas, historias ancestrales, aventura, culturas y expresiones nativas. Resguardos indígenas, refugio de puinaves, nukaks, guahibos, guayaberos, cubeos, sikuanis, piratapuyos, desanos, tucanos, curripacos, carijonas y arawaks; zonas de investigación arqueológica, representadas en el hallazgo de pinturas rupestres; escenarios de flora y fauna nativa; reservas naturales y recursos hídricos, son los aspectos que sustentan la abundancia del departamento y lo convierten, además, en destino imperdible.

La multiculturalidad guaviarense ha fortalecido también su oferta gastronómica. Preparaciones tradicionales, campesinas y aborígenes deleitarán la visita de los turistas. Guaviare le propone el redescubrimiento del paisaje, de las cavernas, de los raudales y del pasado nativo de esta región oriental colombiana, para visitantes de todas las latitudes, acogidos por guaviarenses cordiales, respetuosos y serviciales. Por eso en esta tierra se siembran ilusiones y proyectos de vida; por eso conviven el turismo y la naturaleza; por todo ello, y sin temor a equivocarnos, Guaviare representa una experiencia inmejorable.







## Guaviare Turístico

La palabra *descubrimiento* podría definir al Departamento del Guaviare. Desde tiempos inmemoriales, el territorio ha servido como escenario de convivencia entre el hombre y la naturaleza. Siglos de evolución humana y periodos de transformaciones geográficas han definido la caracterización del departamento como destino turístico para todos los amantes de la ecología, la conservación, la aventura y la vida silvestre.





Atardecer en Guaviare

“La puerta a la tierra prometida”, como ha sido llamado por sus pobladores, presenta un clima tropical húmedo de 27 °C, en promedio, y exhibe un panorama en el que las llanuras, selvas, vegetación y recursos hídricos enmarcan y guían la ruta de los viajeros. Biólogos y conservacionistas coinciden al afirmar que Guaviare conserva algunos de los escenarios naturales más importantes de la región oriental colombiana. La Reserva Nacional Natural Nukak y el Parque Nacional Natural Serranía de Chiribiquete se cuentan entre los espacios característicos de la escena natural guaviarense.

En comunión con el medio silvestre que rodea el panorama local cohabitan algunas expresiones tradicionales, representadas en saberes, creencias, ritos y costumbres

ancestrales, que respaldan, además, la diversidad turística del territorio. Por ello, los nativos del territorio comparten su deseo: “conocer el departamento, sentirlo como propio, vivirlo, explotarlo y hacerlo sostenible”.

Visitarlo es tener la oportunidad de interactuar con sus comunidades indígenas, conocer sus tradiciones y sus creencias. Además, apreciar los conjuntos pictográficos rupestres, que dan cuenta del divagar milenar del hombre por estas selvas, es una experiencia que emociona. Chiribiquete es un ejemplo, pues con su esplendor natural ha “prestado” sus paredes para que el instinto creador del hombre deje firmado el acuerdo de respeto por los paisajes exóticos del departamento. Los ríos Guayabero y Guaviare, y la serranía de La Lindosa, exhiben también la magia del arte rupestre. Los afloramientos rocosos que guían el curso de los raudales, los túneles y ciudades de piedra, sirven como lienzo del arte que durante siglos ha cautivado el interés de historiadores, antropólogos y estudiosos del pasado ancestral.





La tradición oral de grupos indígenas, entre ellos, los nukaks, los guayaberos y los tucanos, transporta a los visitantes al tiempo en que los aborígenes eran los únicos habitantes de la Amazonía. Las manifestaciones de sus expresiones culturales son ejemplo de cómo el hombre puede interactuar con la naturaleza sin deteriorarla, además de expresar el saber cultural de pueblos que eran ágrafos y guardaban todo el conocimiento y el manejo del mundo en el poder de su lengua nativa.



Tigrillo



# Generalidades de Guaviare

 104.890 hab.    
  28 °C    
  175 m. s. n. m.  
 Latitud 2° 03' norte y longitud 72° 19' oeste

## Municipios

San José del Guaviare, Calamar, El Retorno y Miraflores.

## Geografía, límites e hidrografía

Por su ubicación, en el suroriente del país, el territorio guaviarense se caracteriza por el predominio de extensiones planas o ligeramente onduladas. El suelo departamental ha experimentado transformaciones

geomorfológicas que, hasta hoy, exhiben un entorno sabanero y montañoso. Alturas que alcanzan los 800 m. s. n. m.; sierras, como las de Chiribiquete, San José y Tunahí; y la presencia de cerros, entre ellos el Cerbatana, Santa Ana, Otare, Campana y Paloma, sustentan la reputación de Guaviare como destino turístico y dueño, además, de escenarios naturales convertidos en atractivo.





Iguana, fauna característica de la región

Guaviare, con una extensión de 53.460 km<sup>2</sup>, limita, por el norte, con los departamentos de Meta y Vichada; por el oriente, con Guainía y Vaupés; por el sur, con Vaupés y Caquetá; y por el occidente, con Meta y Caquetá.

Los recursos hídricos del departamento representan otro de los aspectos fundamentales en su configuración geográfica. Dicha característica justifica, también, su reputación como territorio abundante en vegetación silvestre. Especies florísticas y ejemplares fáunicos son, entre otros, los escenarios que se aprecian a través del recorrido por suelos y afluentes guaviarenses.

Los ríos Guaviare, Guayabero, Ariari, Inírida, Atabapo, Unilla, Itilla, Vaupés y Apaporis; cerca de 15 caños, entre ellos el Grande, Mosco, Rico, Aceite, Guac, La Tigra y Los Cachicamos; y la presencia

de lagunas, como El Cedro, El Espejo y Negra, sirven como evidencia de la abundancia hídrica guaviarenses.

### Naturaleza, flora y fauna

Bosques, sabanas inundables y zonas montañosas definen el conjunto paisajístico en esta zona sureste colombiana. El territorio departamental, aledaño a la sierra de La Macarena, alberga formaciones espontáneas que se convierten, además, en refugio de vida silvestre. La flor del Guviare, por ejemplo, en inmediaciones de la serranía La Lindosa, se cuenta entre las especies representativas de la región. Dicho ejemplar, cuyo nombre científico es *Paepalantus Moldenkeanus*, puede alcanzar una altura que oscila entre 90 cm y 1,40 m. El acervo natural guaviarenses se encuentra representado, entre otras especies, por la drosera, el laurel, el comino, el cedro amargo, la ceiba, el balso, el cacao silvestre, la palma de moriche, el cumare y el cejen.

La fauna local también es diversa y exótica. Por las selvas y áreas boscosas del Guaviare se aprecian tigrillos, micos, zorros, chigüiros, armadillos y reptiles. Además, se observan aves, como tucanes, loros y el gallito de roca. Los animales que despiertan más interés en los viajeros de otras regiones son los delfines de agua dulce o toninas.



Flor del Guviare (*Paepalantus Moldenkeanus*)

### Población

Cuenta con 104.500 habitantes, aproximadamente, de los cuales 5.000 pertenecen a diversas comunidades indígenas, ubicadas en cerca de 30 asentamientos dispersos por todo el territorio. El 75% de sus habitantes viven en zonas rurales; sólo el 25%, en los centros urbanos.

### Clima

Su temperatura oscila entre los 25 °C y los 30 °C. Su clima es tropical húmedo en casi todo el territorio. Normalmente, se presenta una temporada de sequía entre diciembre y marzo, y una de lluvias, entre abril y noviembre.

### Parques nacionales naturales

Parque Nacional Natural Serranía de Chiribiquete: ubicado en el municipio de Calamar, comparte también su jurisdicción con el Departamento del Caquetá. Este escenario natural alberga zonas selváticas en las partes planas y baja vegetación sobre las rocas escarpadas. En este “mundo misterioso”, como es reconocido por los nativos de la zona, confluyen tres ecorregiones: Andina, Orinoquía y Amazonía. Allí, las especies de fauna y flora, las fuentes productoras de agua y los espacios de purificación de oxígeno y generación de material biogenético se han convertido en foco de encuentro y reunión para la comunidad investigadora y ecologista a escala mundial. La reserva, con una extensión de 1.280.000 ha., es la unidad de conservación más grande del Sistema Nacional de Parques, registros otorgados por la entidad de Parques Naturales de Colombia.

Reserva Nacional Natural Nukak: se localiza entre los municipios de San José del Guaviare, El Retorno y Miraflores. Cuenta con una extensión de 855.000 ha. Limita, por el norte, con el río Inírida; por el oriente, con el río Papunaua, y los caños Bocatí y Aceite; por el occidente, con el caño Guaracú y el río Inírida, el cual tiene su nacimiento en esta reserva. Ubicada en el bosque húmedo tropical, su clima es tropical estacional, con una estación seca, entre diciembre y febrero, y una temperatura promedio que varía entre los 25 °C y 28 °C. Varios accidentes geográficos, visibles a través del recorrido, corresponden al Escudo Guayanés y a la Formación Araracuara, escenarios que, aseguran los paleontólogos, datan del Paleozoico y el Precámbrico. El área se sitúa en la cuenca alta del río Inírida, y su afluente principal es el río Papunaua. La reserva cuenta con raudales y lechos de baja profundidad, aspecto que dificulta la navegabilidad en el interior del escenario.

Dantas, venados rojos, tigrillos, cachicamos negros, murciélagos, garzas, águilas, loros y guacamayas acompañarán, además, el recorrido de los visitantes a través de la reserva. El atractivo alberga, también, algunos asentamientos de indígenas y colonos. Aborígenes locales, pertenecientes a las etnias puinave, curripaco y nukak-macú; y grupos de campesinos, provenientes del interior del país, hacen parte de la escena demográfica que hoy puede ser apreciada en el lugar.



Balneario “El Jacuzzi”





Río Guaviare, arteria fluvial

# Historia de Guaviare

Guaviare formó parte de la Provincia de Popayán durante las épocas de la Conquista y la Colonia, e inicios de la república. Más adelante, entre 1821 y 1830, periodo correspondiente a la Gran Colombia, perteneció al Departamento de Boyacá.

Luego, hasta 1857, formó parte del Territorio Nacional del Caquetá; posteriormente, y todavía en jurisdicción caqueteña, hizo parte del Estado Federal del Cauca (hoy Departamento del Cauca). En 1910, el territorio guaviarense fue adscrito a la Comisaría Especial de Vaupés, y se erigió a Calamar como su capital.

La Ley 55 del 23 de diciembre de 1977 separó el territorio de la jurisdicción vaupense y lo convirtió en la Comisaría del

Guaviare, con capital en San José del Guaviare. Finalmente, el 4 de julio de 1991, la Constitución Política de Colombia eliminó las intendencias y las comisarías para elevarlas a la categoría de departamentos.

En general, la historia del Guaviare ha estado ligada con los procesos sucesivos de colonización. Pobladores del interior del país y campesinos de otras latitudes arribaron al territorio seducidos por la abundancia natural y las posibilidades de explota-

ción. Caucho, recursos maderables, pesca, caza y comercio de pieles animales confi- guraban, entonces, un panorama ineludible para todos aquéllos en busca de riqueza.

Más allá de las fechas, el presente de las generaciones guaviarenses se erige a par- tir de las luchas que, durante siglos, em- prendieron las comunidades primigenias de la región. “Respetar la tierra y sus bon- dades”, ese lema que, aún hoy, conservan los pobladores, se “recita” como testimo- nio de la historia y esencia del Guaviare.

### Cronología

En el siglo XVI, Guaviare formó parte de la Provincia de Popayán.

Entre 1821 y 1830, el territorio fue agrega- do al Departamento de Boyacá.

Hasta 1857 hizo parte del Territorio Nacional del Caquetá y el Estado Federal del Cauca.

En 1910, Guaviare fue adscrito a la Comi- saría Especial de Vaupés, y Calamar fue erigida como su capital.

En 1977, la Ley 55 del 23 de diciembre convirtió a Guaviare en Comisaría.

En 1991, el territorio fue elevado a la cate- goría de departamento.



Monumento del Colono







Maloka Bayá-Vií

# Cultura y Tradiciones

Generaciones de nativos, entre aborígenes y campesinos, conservan las expresiones, usos, modos y costumbres que, durante siglos, han definido la identidad guaviareense. Así, el departamento combina, en un mismo cuadro poblacional, la imagen de indígenas, agricultores y pescadores que representan el testimonio vivo del pasado multicultural en la región.

A través de 24 resguardos y 9 asentamientos indígenas, los visitantes podrán apreciar la escena que dominaba, desde tiempos inmemoriales, esta zona suroriental colombiana. Danzas, ritos, ceremonias sagradas y gastronomía nativa, entre otras expresiones, hacen parte del atractivo cultural y tradicional guaviareense.

Algunos de los resguardos son:

**La María** (perteneciente a la comunidad de los indígenas guayaberos) : se ubica a 6 km de San José del Guaviare, equivalentes a diez minutos de recorrido, aproximadamente. Allí conviven 12 familias, integradas por 60 personas.

**Panure** (perteneciente a la comunidad de los indígenas tucanos): se encuentra en la vía a Barrancón, a 2 km de San José del Guaviare. Allí viven 150 personas, en 28 viviendas.



Indígenas nukak-macú

**El Refugio** (perteneciente a la comunidad de los indígenas tucanos): se ubica en la vía a Barrancón, a 5 km de la capital guaviarense. Está conformado por 80 personas, distribuidas en 18 familias.

**La Fuga** (perteneciente a la comunidad de los indígenas tucanos): se encuentra

a 30 km de San José del Guaviare, en un recorrido que atraviesa una trocha ganadera y que puede tardar, en promedio, tres horas. De este resguardo hacen parte 60 personas, distribuidas en 15 familias.

**La Asunción** (perteneciente a la comunidad de los indígenas tucanos): está ubicado en el municipio El Retorno, a 43 km de la capital.

**La Yuquera:** se ubica en el municipio de Calamar, a cinco horas y media desde San José del Guaviare. Se debe llegar en carro y canoa. El refugio alberca a casi 5.000 indígenas.

La identidad de los guaviarenses ha sido moldeada por generaciones de campesinos, aborígenes y colonos que encontraron en la naturaleza y sus recursos el mejor aliado. Por ello, la cultura y tradición guaviarense habla de medicinas naturales, de productos de la tierra y de secretos gastronómicos milenarios.

Hoy, más que nunca, Guaviare adorna sus fiestas con bailes típicos de la región Andina y los Llanos Orientales. En el departamento, sus hombres y mujeres también al ritmo de bambucos, torbellinos, guabinas, joropos y corridos. Allí se siente el recuerdo de pobladores ancestrales, mientras las expresiones del pasado y el presente se entrelazan para crear identidad, para formar generaciones y para servir como ejemplo de armonía en un entorno multiétnico.

**El Parque Nacional Natural Serranía de Chiribiquete:** fue declarado desde el año 1989, y recientemente fue ampliada su área por medio de resolución 1256 del 10 de julio de 2018, del ministerio de ambiente y desarrollo sostenible, contando así con un área total de 2'782.354 Ha con esta ampliación el Guaviare cuenta con aproximadamente 1.234.000 Ha, todo su territorio es de belleza sin igual, allí se encuentran una riqueza invaluable de flora y fauna, así como zonas arqueológicas y culturas que están aisladas voluntariamente, la serranía del Chiribiquete es para los pueblos indígenas la maloca del jaguar, el lugar de máximo respeto y admiración.







Elaboración de artesanía en el Resguardo El Refugio



# Artesanías

Las artesanías, constitutivas de la tradición indígena, están elaboradas a partir de materiales propios de la región, entre ellos fibras naturales, maderas y arcilla. La Feria Artesanal Indígena Urutú, por ejemplo, expone una colección de piezas realizadas por aborígenes locales.

Bolsos, manillas, canastos, sombreros, hamacas o chinchorros, figuras y artículos decorativos, la mayoría hechos con yaré, palma de cumare y pigmentos naturales, se cuentan entre las expresiones autóctonas de los nativos guaviarenses.

El evento, patrocinado por el Fondo Mixto para la Promoción de la Cultura y las Artes del Guaviare, se realiza durante la tercera semana de agosto, y constituye, además, el redescubrimiento de los usos y técnicas ancestrales heredadas a través de la historia y sus generaciones.



Manillas artesanales



Festival Yurupary de Oro

# Fiestas y Eventos

Las celebraciones departamentales constituyen un homenaje a la historia, costumbres, pobladores y recursos de su tierra. Música, baile, gastronomía, tradición y hospitalidad son los elementos más representativos de la fiesta guaviarense. Algunos eventos son:

## **Festival Internacional Yurupary de Oro:**

es la celebración más representativa del folclor llanero en esta zona suroriental del país. Cabalgatas turísticas, yurupódromo, feria artesanal, ecoturismo, baile, jornadas de coleo y encuentros de copla hacen parte del atractivo. El festival, realizado en la capital guaviarense, se desarrolla durante el puente festivo de agosto.

**Festival de Colonias:** este evento reúne, en un mismo escenario, aquellas expresiones culturales y tradicionales que, durante siglos, han consolidado la identidad de las regiones y departamentos de Colombia. Música, folclor, danzas y gastronomía, entre otros eventos, hacen parte de la celebración. Se cumple en San José del Guaviare, durante el puente

festivo de marzo, con motivo del Día de San José, patrono del municipio.

**Festival de Verano:** el río Guaviare se convierte cada año en núcleo de fiesta y reunión local. Durante el puente de Reyes, en enero, la capital guaviarense recibe a visitantes de todo el país, que llegan a la región atraídos por el sol, la playa y los deportes acuáticos.

## **Encuentro Departamental de Bandas de Música:**

durante el primer puente de junio, San José del Guaviare se llena de música, fiesta y tradición. El certamen, que reúne a intérpretes y agrupaciones provenientes de todos los municipios guaviarenses, se instala como una de las celebraciones más representativas de la región.



**Travesía ‘Yetawa’:** el nombre del evento, en lengua nukak maku, quiere decir “caminantes del bosque”. La travesía, de carácter extremo, se desarrolla a través de los atractivos ecoturísticos más reconocidos de la capital guaviarense. Senderismo, caminatas y descensos, entre otras actividades, hacen parte de una experiencia enmarcada por la aventura y la conciencia ecológica. Este evento se realiza durante el puente de octubre.

**Festival el Garcero:** productos típicos del departamento, feria ganadera, coleo, orquestas, verbenas populares, alborada y concursos de belleza, entre otras actividades, encienden la fiesta en el municipio de El Retorno. La “despensa agrícola de Guaviare”, como también se le conoce en el ámbito local, recibe anualmente, durante el tercer fin de semana de enero, a visitantes de todas las regiones. Esta población se localiza a 28 km de San José del Guaviare.

**Festival de la Balsa Dorada:** cada año, durante el primer fin de semana de diciembre, una balsa enorme se “posa” sobre las aguas del río Unilla para conmemorar la integración cultural en territorio guaviarense. Es el escenario de una fiesta que celebra la unión entre colonos y nativos del departamento. Comparsas, desfiles de colonias, expresiones gastronómicas y certámenes deportivos se cuentan entre los atractivos del festival. La cabecera municipal, epicentro del evento, se encuentra a 74 km de San José del Guaviare.

**Festival de la Solidaridad y el Dabucury:** el ‘Dabucury’, ritual sagrado de los indígenas que habitan esta zona suroriental del país, se ha convertido en inspiración para desarrollar el que, sin duda, constituye el evento más importante del municipio de Miraflores. El festival reúne a miembros de las comunidades indígenas de la región y expone, además, las expresiones culturales más apreciadas por la comunidad de historiadores y antropólogos a escala mundial. La celebración exhibe, entre otros atractivos, artesanías, vestuario, gastronomía y danzas. La tradición indica que la familia que llega de visita debe llevar una ofrenda de alimentos de su cosecha. Se realiza el tercer fin de semana de septiembre.

**Festival de Música Campesina:** el certamen convoca a las agrupaciones e intérpretes del departamento. Ejecución instrumental, interpretación y, en general, mucha fiesta y diversión, son los ingredientes infaltables en esta invitación que el municipio de El Retorno extiende para todos los viajeros. El festival se desarrolla durante el segundo puente de junio.

#### Otras fiestas

San José del Guaviare. Feria Departamental de la Artesanía Indígena Urutu, última semana de octubre.

Reinado Departamental de Niña Guaviare, a mediados de octubre.

El Retorno. Festival Departamental de Intérpretes Campesinos, en junio.



Festival de Colonias



Pescado moquiado

# Gastronomía

La presencia de colonizadores, provenientes de todas las regiones del país; la tradición agrícola guaviarense, conservada por generaciones de campesinos; y los secretos milenarios de las preparaciones aborígenes, han consolidado una oferta gastronómica que se caracteriza por la variedad y el uso de productos nativos.

Los indígenas, por ejemplo, cocinan el pescado moquiado, envuelto en hojas de palma güichire y cocido al humo dentro de un hoyo cavado en tierra o arena. Si la opción es bagre, se recomienda el amarillo o dorado; si se trata de peces con escamas, el yamú o la cachama de río representan la alternativa principal. Dichos platos se sirven acompañados con arepa de yuca.

Las arepas, por su parte, son de dos tipos: de yuca brava (amarilla) o de yuca dulce (blanca). El secreto radica en su preparación: se recolecta la yuca y se guarda en costales. Estos, a su vez, son introducidos en una la-

guna durante dos o tres días, aproximadamente. Posteriormente, se raspa, se raya y se extrae el jugo de la yuca para obtener la masa. Finalmente, el amasijo se pone sobre láminas metálicas calentadas al fuego.

Otra de las alternativas tradicionales es el caldo quiñapira, a base de pescado y ají. Dicha preparación se utiliza, generalmente, para acompañar el casabe, otro amasijo elaborado a partir de la yuca, típico del recetario aborígen. Adicionalmente, el turista puede encontrar tamales tolimentes, sancocho de gallina, bandeja paisa, ajiaco y carne a la llanera.





Puente Nowen sobre el río Guaviare

# Datos Útiles

## Cómo llegar

Hay varias opciones para llegar al Departamento del Guaviare. Se puede arribar al aeropuerto de la capital guaviarense o a la Terminal de Transportes, también en San José del Guaviare.

## Por aire

Se llega por vía aérea en vuelos comerciales de la empresa estatal Satena, la cual realiza un vuelo diario desde Bogotá, de lunes a sábado, al Aeropuerto Capitán Jorge Enrique González Torres, en San José del Guaviare. La duración del vuelo es de 45 minutos. También hay vuelos desde el Aeropuerto Vanguardia, de Villavicencio, hasta San José del Guaviare, en aviones bimotor, con un trayecto de una hora. El aeropuerto también puede ser utilizado para vuelos chárter en aviones tipo Cessna. Informes: Aeropuerto Capitán Jorge Enrique González Torres, ☎ (8) 5840251.

## Por tierra

La vía hasta el Departamento del Gua-

viare se encuentra pavimentada en un 96%. Desde la capital del país, el viajero recorre la ruta Bogotá-Villavicencio-San José del Guaviare, con una distancia de 384 km y un recorrido de 7 horas y 30 minutos. Desde Bogotá, hay buen servicio de transporte en buses intermunicipales de servicio público. También se puede hacer conexión desde Villavicencio, con una distancia de 276 km, que se recorren en cinco horas. Desde el municipio de Granada, en el Meta, también se puede arribar a San José del Guaviare, con un recorrido de tres horas. Allí funcionan vehículos tipo buseta, que salen cada hora. Informes: empresa de buses en San José del Guaviare, ☎ (8) 5840229.

## Por río

A Guaviare se puede arribar, por vía fluvial, desde el municipio de Puerto Lleras, en el Departamento del Meta. Se navega hasta San José del Guaviare, a través del río Ariari, el cual se une al Guayabero, cerca de Puerto Concordia (Meta), para formar



el río Guaviare. El recorrido completo, desde Puerto Lleras a San José, se demora cuatro horas y media en lanchas rápidas.

### Cómo viajar

El verano, entre diciembre y febrero, constituye, obviamente, el periodo de mayor afluencia turística. Sin embargo, durante la época lluviosa, el departamento se convierte en epicentro de visitantes que llegan atraídos por la aventura fluvial. En conclusión, y según los mismos pobladores: "cualquier momento es propicio para disfrutar de los atractivos naturales guaviarenses".

### Cómo movilizarse

Las vías del Departamento del Guaviare, aunque no son pavimentadas, se encuentran en buenas condiciones. Desde la capital se puede llegar por carretera a los

municipios de El Retorno y Calamar. Hasta Miraflores, y ante la imposibilidad de conexión terrestre, el viaje debe hacerse por vía aérea o fluvial. El transporte aéreo a dicha población se realiza en aviones de carga; si es por río, la ruta incluye el transporte por vía terrestre hasta el municipio de Calamar, y, desde allí, un tramo de navegación, hasta la población de Miraflores.

### Peajes

La ruta Bogotá-Villavicencio-San José del Guaviare cuenta con cinco peajes hasta el municipio de Granada, en el Departamento del Meta. Desde allí, y hasta la capital del Guaviare, no hay peajes.

### Qué llevar

Los atractivos naturales, las actividades deportivas y los escenarios selváticos del de-





Desembocadura del río Guayabero en el Guaviare

partamento exigen, también, el seguimiento de algunas recomendaciones. No olvide, entonces, llevar en su mochila viajera: ropa cómoda y de algodón, tenis, pantalonetas, gorra o sombrero, bloqueador solar, gafas con filtro UV, repelentes de insectos, cámara fotográfica y de video.

### Alojamiento

Hay tres opciones de alojamiento: 22 hoteles tradicionales, en buenas condiciones; 12 posadas campestres, y 3 fincas agroturísticas. El hospedaje para los visitantes está ubicado, en su totalidad, en la capital guaviarense.

### Restaurantes

La infraestructura gastronómica guaviarense incluye restaurantes ubicados en los centros urbanos y algunos establecimien-

tos aledaños a los escenarios turísticos. Menú ejecutivo, comida internacional, platos nacionales y preparaciones típicas se cuentan entre las opciones.

### Puntos de información turística

Secretaría de Cultura y Turismo (Gobernación de Guaviare)

✉ Carrera 24 No.7 - 81, ☎ (8) 5841041 - 5849665.

Policía Nacional de Turismo (Comando de Policía de Guaviare), ☎ (8) 5840118 - 5840463.

### Salud

Guaviare cuenta con un hospital de segundo nivel y tres puestos de salud ubicados en los barrios Granja, Divino Niño y Veinte de Julio. El departamento posee, además, un avión ambulancia disponible para cualquier emergencia.

Informes: ☎ (8) 5840045 - 5840168

### Guías de turismo

Por medio de la Secretaría de Cultura y Turismo se puede obtener información sobre guías especializados.

Informes: Secretaría de Cultura y Turismo, ☎ (8) 5840515 - 5840042.

### Datos clave

**Indicativo:** (8)

### Oficinas de turismo

Secretaría de Cultura y Turismo (Gobernación de Guaviare)

✉ Cra. 24 No.7 - 81, ☎ (8) 5841041 - 5849665.

### Emergencias

Departamento de Policía: ☎ (8) 5840118 - 5840463 - 320 212 82 12 - 311 534 25 69.  
Línea nacional: ☎ 112

Cuerpo de Bomberos: ☎ (8) 5840028.  
Línea nacional: ☎ 119

Cruz Roja: ☎ (8) 5840111

### Distancia entre San José del Guaviare y los municipios:

Calamar:	78 km
El Retorno:	28 km
Miraflores:	50 minutos de vuelo



# Consejos para el viajero

Cada vez más personas salen de los caminos tradicionales del turismo y se adentran en los parques naturales, las reservas de la sociedad civil y áreas comunitarias, espacios para conservar.

## Minimizando el impacto del turismo

El turismo de naturaleza se ha ganado un espacio titular como estrategia nacional para mostrarle al viajero todas las bellezas naturales que tiene el país, para así conseguir proteger estos lugares, defenderlos de malos usos y trabajar en pro de la conservación. Sin embargo el turismo puede también amenazar estas áreas si los visitantes y administradores de los recursos no toman las medidas adecuadas y actúan de forma respetuosa con el entorno, minimizando su impacto.

En manos de los visitantes está el lograr hacer del eco turismo una alternativa para viajar de una forma profundamente respetuosa de la cultura y las riquezas ambientales del país. El viajero ético debe

conocer profundamente los límites que buscan por encima de todo el respeto del entorno, aprender sobre los ecosistemas, disfrutar y visitar los maravillosos secretos que ofrece el país.

En la medida que la afluencia de visitantes a estos espacios naturales aumenta, los impactos negativos sobre el medio ambiente y por ende sobre la belleza paisajística son evidentes, si no existe un plan estratégico de cuidado y manejo adecuado del entorno. En este contexto, los diferentes actores de la industria turística, tales como operadores turísticos, autoridades municipales y departamentales y autoridades ambientales, entre otros, juegan un papel muy importante que consiste en mantener y cuidar los



espacios naturales, y promover en los visitantes actitudes adecuadas para el desarrollo de actividades al aire libre que sean reconocidas como prácticas de turismo responsable y sostenible.

A nivel internacional, un gran número de países han sido pioneros en la definición e implementación de estrategias para la disminución de impactos ambientales derivados de las actividades al aire libre y del turismo de naturaleza.

En este sentido, muchos países en América han venido adoptando el programa de “No Deje Rastro – Sin Dejar Huellas”<sup>1</sup>, que busca proveer al turista de herramientas para llevar a cabo sus actividades al aire libre de una forma más organizada, minimizando su impacto y comprometiéndose con el cuidado ambiental. El programa “No Deje Rastro” se ha convertido en la vía de articulación con operadores turísticos, administradores de áreas naturales protegidas y el público en general, para promover el uso responsable de las áreas silvestres a través de la aplicación de técnicas de mínimo impacto. Para esto, se han identificado siete principios, los cuales en el fondo se basan en promover la necesidad de pensar antes de actuar y actuar de forma ética y consciente.

### Siete principios básicos

Los actores del turismo encontrarán en siete principios básicos una guía que, junto con la razón y el deseo de actuar éticamente, permitirán un desarrollo sostenible.

1. Prepare y planifique con anticipación.
2. Viaje y acampe sobre superficies durables.
3. Disponga adecuadamente los desechos.
4. Deje lo que encuentre.
5. Minimice el uso e impacto de las fogatas.
6. Respete la vida silvestre.
7. Sea considerado con otros visitantes y con los habitantes locales.

Estos 7 principios son los fundamentos a partir de los cuales los participantes de las actividades de turismo inician la práctica del turismo responsable y ético. Para garantizar las buenas prácticas, la mejor recomendación que pueden seguir es pensar y cuestionarse antes de actuar, buscando respuestas que nos indiquen con claridad si nuestras acciones al viajar a sitios naturales son ambientalmente éticas o no. Su conciencia ambiental le dará la respuesta a esta pregunta y cuando regrese a casa debería tener la certeza de que los sitios que visitó quedaron mejor que como los encontró.



<sup>1</sup> NOLS – National Outdoor Leadership School (Escuela Nacional de Liderazgo al Aire Libre) y Leave No Trace Center for Outdoor Ethics de Estados Unidos – [www.lnt.org](http://www.lnt.org)





Atardecer en el puerto de San José del Guaviare

02

## **San José del Guaviare La Capital**

San José del Guaviare Hoy  
Generalidades  
Atractivos Turísticos





# San José del Guaviare Hoy

**“San José del Guaviare es un destino por descubrir y un paraíso para preservar”, aseguran los guías locales. Visitar la capital guaviarense es reencontrarse con la escena de colonos e indígenas de la región; es revivir la historia de comunidades primigenias; es, en conclusión, redescubrir el valor de la cultura y esencia del suroriente colombiano.**

Quien visite la capital tendrá el privilegio de transitar por una ciudad que hace parte de la ‘ruta segura del llano a la selva’, reconocimiento entregado por el Ministerio de Transporte. Recorrer su suelo es, según los moradores, atravesar la “capital de la esperanza colombiana”.

Por sus sabanas, afluentes y valles, por su gente y tradición, por su identidad campesina, por ser tierra de mitos y rituales sagrados, por combinar pasado y presente, por eso y más, San José del Guaviare representa una experiencia turística ineludible.

La capital tiene una extensión de 16.178 km<sup>2</sup> y se encuentra a 384 km de Bogotá. Sus territorios son principalmente planos, regados por corrientes de agua, entre las que se destacan las de los ríos Guaviare y Guayabero, que adicionalmente le sirven para comunicarse con las poblaciones cercanas, dentro y fuera del departamento. El río Inírida sirve como límite sureste al municipio. La mayoría del territorio está constituido por selvas húmedas tropicales y bosques, aunque en la zona norte se encuentran sabanas naturales.

Comparte, con el Departamento del Meta, el Parque Nacional Natural Sierra de la Macarena; con el Departamento de Caquetá, el Parque Nacional Natural de Chi-

ribiquete; y con el municipio de El Retorno, la Reserva Nacional Natural Nukak.

La ciudad alberga, en un mismo espacio, territorios selváticos, áreas sin intervención humana, afluentes, nacimientos y uniones de ríos, ecosistemas típicos de la zona oriental colombiana, presencia multiétnica y gente que siempre tiende la mano.

“El turista jamás será un extraño”, aseguran sus pobladores. En San José del Guaviare convergen representantes de todas las regiones del país: campesinos, llaneros y colombianos del interior se unen en una ciudad multicultural, incluyente, dinámica y dispuesta a hacer del visitante “uno más de los suyos”.

El clima, entre los 25 °C y 28 °C; su altitud, a 185 m. s. n. m.; sus territorios, caracterizados por la combinación de selva y llano; las aguas del río Guaviare, escenario comercial de la región; y sus atractivos, ejemplo de ecología y biodiversidad, son los aspectos que respaldan la imagen de la capital guaviarense como destino turístico nacional. San José del Guaviare, aunque capital, conserva un ambiente tranquilo, silencioso y alejado de la actividad que, en ocasiones, convulsiona a las grandes ciudades. Descanso, naturaleza y recreación son los ingredientes para hacer de su visita una aventura única.








Escultura de la Constitución



# Generalidades

## San José del Guaviare

 60.378 hab. 
  25°C 
  175 m. s. n. m.

 Latitud 2° 35' norte y longitud 72° 34' oeste

### Cómo movilizarse en San José del Guaviare

El transporte en San José del Guaviare, en su mayoría, se basa en el servicio público de taxis, los cuales prestan el servicio dentro del perímetro urbano con una

tarifa única. El incremento en el valor del servicio depende de las distancias adicionales. Otro de los medios de transporte es la motocicleta, motivo por el cual han sido instalados varios establecimientos dedicados al alquiler de dichos vehículos.



Panorámica San José del Guaviare

El transporte particular se realiza en automóviles, generalmente camperos 4 x 4. La movilidad a través del área metropolitana, conformada por 28 barrios, es fluida y no hay restricciones de 'Pico y Placa'.

### Historia

Indígenas guayaberos, sikuanis, tucanos, tiniguas, carijonas, cubeos, curripacos, nukaks y makús se asentaban, siglos atrás, a lo largo de las selvas y orillas de los ríos pertenecientes a la región suroccidental colombiana. Los primeros años del siglo XX marcarían el nacimiento de la población. Colonos, provenientes de todas las regiones, y caucheros, que atravesaron el territorio con rumbo a la población de Calamar, se cuentan entre los hechos que precedieron la incursión humana en suelo local.

Hacia 1910, varios ranchos y pobladores se instalaron sobre la margen derecha del río Guaviare. Miembros de aquella comunidad primigenia, entre ellos Dionisio Rodríguez, Homero Benjumea, Pablo Espitia, Carlos Durán, Félix Restrepo y Nepomuceno González bautizaron al "nuevo caserío" con el nombre de 'San José'. Posteriormente, y en honor de aquel río que bañaba su tierra, fue nombrado 'San José del Guaviare'. El tránsito constante de viajeros que perseguían el "sueño cauchero" hacia Calamar convirtió a San José del Guaviare en epicentro de intercambio comercial. La población se convertiría, entonces, en uno de los territorios más prósperos de la región suroccidental colombiana.



Gobernación del Guaviare

Este último aspecto, y el descenso económico y demográfico experimentado en el poblado de Calamar dictarían el rumbo de San José del Guaviare. El primer granero de la región, en 1943; la inauguración de la iglesia y la escuela, en 1950; la reconstrucción de su población, posterior a la ola de violencia, en 1952; el establecimiento de la primera empresa pesquera del territorio, en 1958; y la edificación del primer barrio, bautizado "20 de julio", en conmemoración de la Independencia nacional, fueron, entre otros, los antecedentes para ser considerado como uno de los territorios principales de Guaviare.

Por Decreto Nacional 1165, y bajo la presidencia de Alfonso López Michelsen, el Corregimiento de San José del Guaviare fue declarado municipio el 7 de junio de 1976. Aquel hecho representaba un im-



pulso adicional para el progreso y el desarrollo local. El 5 de julio de 1991, después de que Guaviare fuera elevado a la categoría de departamento, San José del Guaviare se erigió como su capital.

### Gastronomía

La cocina de la capital cuenta con un recetario basado en preparaciones tradicionales que han sido rescatadas por generaciones de campesinos e indígenas locales. Sancocho, caldos, carnes y amasijos, entre otros platos, hacen parte de la oferta. La infraestructura gastronómica incluye restaurantes típicos y de comida internacional, ubicados en las avenidas de la capital guaviarense.

### Economía

La mayor parte del territorio está situado en zona selvática. Sin embargo, conserva las características climáticas y agrícolas presentes en el resto de las áreas rurales del departamento. Entre sus productos principales se destacan: maíz, plátano, yuca, arroz y algodón. La economía de San José del Guaviare se basa, principalmente, en el comercio y, a menor escala, la producción pecuaria.

En las últimas dos décadas se ha observado un incremento en el área de la piscicultura. La producción de cachama, espe-

cialmente, se cuenta entre los renglones más importantes de la economía local. En el mismo sentido, la pesca artesanal en el río Guaviare ha abastecido la demanda local y ha fortalecido también el panorama de exportaciones de la región hacia los mercados de Bogotá y Villavicencio.

La industria artesanal, caracterizada por la elaboración de escobas y cepillos, entre otros artículos, constituye una fuente de ingresos adicionales para la población. Minas de piedra, asfalto y recebo; y extracción de arena y gravilla, en el lecho del río Guaviare, complementan la actividad económica de la capital guaviarense.

### Diversión y entretenimiento

Naturaleza, ecología, vida silvestre, recursos hídricos, historia, cultura, deporte y aventura serán los ingredientes en el menú turístico de la capital guaviarense. El Centro Cultural y Mirador Turístico, por ejemplo, alberga los espacios más representativos de la ciudad. Recorrer suelo capitalino es revivir la escena de los navegantes que incursionaban a través del río Guaviare; es transitar en medio de árboles frutales, algunos declarados patrimonio natural del municipio; es apreciar el espectáculo natural de las sabanas orientales; es vivir la emoción que otorgan sus atractivos; es, en conclusión,



impregnarse de su esencia natural. Ríos, raudales, cerros, selvas y recuerdos milenarios serán los espacios infaltables en esta experiencia, hoy disponible para todos los viajeros.

### Vida nocturna

En San José del Guaviare las noches también son de rumba y diversión. Bares, tabernas y discotecas, ubicados principalmente en la zona rosa, son los espacios que encienden las horas oscuras de la capital.

### Alojamiento

La infraestructura hotelera incluye establecimientos en el centro de la capital y zonas aledañas. Habitaciones con baño privado y ventilación, restaurantes y zonas de recreación se cuentan entre las alternativas ofrecidas por los hoteles, para garantizar la comodidad y seguridad de los viajeros.

### Conectividad

Cuenta con servicios de telefonía fija y cobertura de los operadores celulares a escala nacional. La capital posee, además, una red tecnológica que posibilita la conexión a Internet en varios puntos de la ciudad.



Balneario Natural Tranquilandia

### Datos útiles

#### Oficinas de información turística, San José del Guaviare

Oficina Promoción Turística

✉ Cl. 8 No. 23-87 ☎ (8) 5840402 -

Fax: 5840402

contactenos@sanjosedelguaviare-gua - viare.gov.co

#### Emergencias

Departamento de Policía:

☎ (8) 5840118 – 5840463 – 3202128212 – 3115342569. Línea nacional: ☎ 112

Cuerpo de Bomberos: ☎ (8) 5840028.

Línea nacional: ☎ 119

Cruz Roja: ☎ (8) 5840111

#### Salud

Hospital San Jose del Guaviare

✉ Cra. 20 No. 11-50 ☎ (8) 5840045

#### Transporte

Cooperativa de transportes Cootrans-guaviare ☎ 3163236817

Aeropuerto Capitán Jorge Enrique González Torres, ☎ (8) 5840251

Flota La Macarena: ✉ Cra. 20 No. 12A-04 ☎ (8) 5840229

#### Distancias en Kilómetros desde San José del Guaviare hacia las principales capitales departamentales:

Bogotá:	384 km
Cali:	826 km
Medellín:	798 km
Ibagué:	598 km
Pereira:	726 km
Manizales:	686 km
Bucaramanga:	760 km
Santa Marta:	1.343 km
Cartagena:	1.487 km



Ciudad de Piedra



# Atractivos

## San José del Guaviare

### 01. La serranía o mesa de La Lindosa

Esta formación de origen precámbrico, ubicada en el suroccidente de la capital, constituye uno de los accidentes naturales más apreciados por la comunidad investigadora nacional e internacional. Se

trata de estructuras rocosas y ambientales asociadas, cuya fragilidad no admite ninguna intervención humana, salvo la ocupación indígena, el uso científico y la explotación turística cuidadosa.

Entre los escenarios naturales que alberga la serranía se encuentran: caños,





Puerto en San José del Guaviare

cuyos lechos son lozas de piedra que conforman nichos y microambientes, típicos del contexto biogeográfico presente en las regiones de la Orinoquía y la Amazonía; afloramientos rocosos, magníficos con el trabajo pictográfico de grupos humanos precolombinos; y cuevas, túneles, puentes y mesetas que, por sus características, se han convertido en foco de vida silvestre. El visitante encontrará, además, guías locales que lo conducirán a través de este escenario natural abundante y privilegiado.

## 02. Los Túneles

“Formaciones rocosas en posiciones que desafían la gravedad”, es el testimonio que se recoge después de visitar uno de los atractivos más atrayentes de la capital guaviarensa. El visitante encontrará, además, cavernas enigmáticas, biodiversidad y, en general, un panorama que obliga el respeto, cuidado y admiración por la naturaleza. Este escenario cuenta con dos balnearios naturales: caño Cristalino y caño Lajas. Allí, caídas de agua que superan los 10 m de altura constituyen el atractivo principal. Adicionalmente, ejemplares de la flor del Guaviare, endémica de la región, y especies de aves rapaces, entre ellas el gallito de roca, complementan la escena silvestre. Los Túneles se encuentran a 11 km de la capital, vía Nuevo Tolima, en un trayecto que tarda 20 minutos, aproximadamente.



Serranía de La Lindosa



Formaciones rocosas

### 03. Pozos naturales

Aguas de varios colores fluyen a través de pozos y grutas subterráneas labradas sobre la roca. Este fenómeno natural que, según los científicos, obedece a los minerales y vegetación circundante, se erige en la actualidad como un escenario de descanso y recreación. Aguas cristalinas que descenden de la serranía; especies fáunicas, entre ellas aves y mamíferos; y ejemplares florísticos, como musgos y helechos, complementan esta aventura ecológica. El atractivo se encuentra a 8 km de San José del Guaviare, por la vía Nuevo Tolima.



## 04. Puerta de Orión

Esta piedra imponente, de 12 m de altura y 15 m en su base semicircular, cuenta con dos entradas superpuestas. El lugar está constituido por laberintos, cavidades y cornisas, que lo convierten, además, en un escenario enigmático y colmado de atractivo para todos los amantes de la aventura. Desde allí puede admirarse la sabana sobre un horizonte dilatado, y se pueden recorrer algunos puentes y túneles naturales. Se encuentra a 9 km de San José del Guaviare, por la carretera a Puerto Arturo, en un viaje que toma 20 minutos.

El anecdotario local señala que un turista lo llamó alguna vez, sin razón aparente, la

“Puerta de Orión”. Tiempo después, continúa el relato, dicha denominación fue revelada por los lugareños a los ‘payeses’ (maestros del saber) indígenas, y a un ‘mamo’ (ministro o representante de una etnia) de la Sierra Nevada de Santa Marta, quienes afirmaron que el apelativo, otorgado tiempo atrás, era el adecuado. Para confirmarlo, el ‘mamo’ aseguró que cada diciembre, entre las siete y las nueve de la noche, se puede observar el “Cinturón de Orión” (tres estrellas pertenecientes a la constelación del mismo nombre). Para sorpresa de los lugareños, la afirmación era correcta. Desde entonces, la “Puerta de Orión” se erige también como epicentro de investigación astronómica.







Puerta de Orión

## 05. Balneario Tranquilandia

Su nombre identifica, sin duda, la esencia de los atractivos capitalinos. Este balneario natural, en zona ribereña de caño Retiro, representa un espacio lleno de sosiego, vegetación, recreación y cultura ambiental. Sin embargo, el enigma también hace parte de su atractivo. Instalado allí, el visitante apreciará un espectáculo de colores, verde, rosado, lila y rojo, que cubren la superficie del balneario. El fenómeno, aseguran los expertos, se produce por el crecimiento de las algas de agua dulce. Cascadas, pozos, arbustos, musgos y líquenes, entre otras maravillas, configuran una experiencia inolvidable por territorio guaviarense. Tranquilandia se encuentra a 11 km de la capital, por la vía a Villavicencio.

## 06. Cascada las Delicias

Una caída de agua de 27 m ha convertido a este escenario en núcleo de turistas y locales que se congregan en busca de aventura y diversión. Escalada, descenso en cuerda, senderismo y vegetación, entre otras alternativas, hacen parte de una experiencia colmada de adrenalina y conciencia ecológica en medio del panorama capitalino. La cascada, como parte del caño Negro, constituye, además, un santuario de vida silvestre para algunas especies típicas de la región suroriental colombiana, entre ellas dantas, micos y tigrillos. El viaje hasta el atractivo, localizado a 17 km del casco urbano, por la vía a Villavicencio, puede tardar entre 25 y 30 minutos, aproximadamente. El recorrido puede hacerse en campero, motocicleta y bicicleta.





## 07. Balneario Natural La Lindosa

Este atractivo natural, de 100 m de largo y 80 m de ancho, se encuentra en zona aledaña a la serranía de La Lindosa. Desde hace más de cuatro décadas se congregan lugareños y visitantes para disfrutar de las aguas cristalinas y demás escenarios que circundan el lugar. Representativo de la actividad turística capitalina, alberga ejemplares avifaónicos, como garzas, gavilanes y palomas, y algunas especies vegetativas, entre ellas arbustos y helechos. El balneario, ideal para el descanso y la recreación, se ubica a 6 km de la cabecera municipal, por la vía Nuevo Tolima.

## 08. Puentes naturales

Son cavernas insondables bajo lozas que comunican las laderas de un cañón. Esta formación espontánea, en inmediaciones de la serranía de La Lindosa, se erige como uno

de los destinos recomendados por los lugareños. Los soportes naturales de la estructura representan, además, una experiencia llena de emoción, suspenso y adrenalina. Para llegar, es necesario transportarse en un vehículo hasta el sitio conocido como Picapiedra, a 11 km de la capital del departamento, por la vía a Villavicencio. Desde allí, el recorrido continúa a pie a través de un sendero natural. La travesía puede tardar, en promedio, diez minutos.



Puentes naturales







Ciudad de Piedra

## 09. Ciudad de Piedra

Este complejo de naturaleza lítica se instala como uno de los referentes turísticos más apreciados de la capital guaviarensa. El origen del lugar, situado en el periodo Precámbrico, según los expertos; la disposición de las rocas, en posiciones que parecieran desafiar las leyes físicas; y la formación de laberintos, cuevas, paredes, calles, monumentos y pasadizos, han convertido a este atractivo en epicentro de investigación y cuna de leyendas milenarias. Enigma, ciencia e historia se combinan para hacer de éste un espacio intrigante e inolvidable. La ciudadela está ubicada a 15 km de San José del Guaviare, por la vía que conduce a la Inspección de El Capricho.

## 10. Raudal del Guayabero

El río Guayabero, antes de su encuentro con el Ariari, se encajona en un cañón, apretado por paredes de rocas precámbricas. Desde allí se desencadena una corriente que alcanza medio kilómetro de longitud. Aunque es navegable durante todo el año, la época de verano es la más indicada para cruzarlo. A través del recorrido se aprecia el delfín gris de agua dulce o tonina (*Sotalia Fluviatilis*), como lo llaman los habitantes de la región.



Antes de entrar al raudal, subiendo por el Guayabero, se llega al caserío Bocas del Raudal, un poblado pequeño y acogedor, donde los visitantes pueden encontrar alimentación y hospedaje. Desde este sitio se facilita el acceso al conjunto pictográfico de El Raudal, y se pueden contactar, además, personas experimentadas que sirven como guías para los excursionistas. El recorrido para alcanzar este atractivo puede tardar, por tierra, una hora y media. Si es por vía fluvial, la travesía puede cumplirse en una hora, aproximadamente.



Raudal del río Guayabero

## 11. Pinturas rupestres del Guayabero, Cerro Azul, Nuevo Tolima y El Tigre

Varios escenarios de la capital se erigen como evidencia del pasado milenario guaviarense. Guayabero, a 37 km de la capital, por la vía a La Carpa; Cerro Azul, a 47 km, a través de la misma vía; El Tigre, a 17 km; y Nuevo Tolima, a 22 km, por la vía Nuevo Tolima, son los lugares que exhiben varias inscripciones según arqueólogos e historiadores pertenecientes a comunidades de origen precolombino. Dichos espacios agrupan el testimonio pictórico del lenguaje, creencias y símbolos de los primeros moradores asentados en el suroriente colombiano. Científicos nacionales e internacionales aseguran que las pinturas superan los 1.000 años de existencia, dato que se apoya en el estudio de los pigmentos minerales con los cuales fueron elaboradas.



## 12. Cascada del Arcoíris

Desde caño Retiro descienden las aguas cristalinas que han hecho de éste uno de los espacios más visitados de la capital guaviarense. Los 20 m de caída que configuran el atractivo favorecen, también, las condiciones para la práctica de senderismo y otras actividades de naturaleza extrema. Su nombre, 'Arcoíris', fue otorgado por los lugareños debido a los colores que produce el reflejo del sol en el agua. Senderos ecológicos y vegetación exuberante son los escenarios que complementan el valor turístico de la cascada. Se encuentra a 15 km de San José del Guaviare, por la vía a Villavicencio, en un recorrido que puede tardar entre 25 y 30 minutos.



Pinturas rupestres de Cerro Azul

### 13. Cascada La Guacaba

En esta caída, de 23 m de altura, se puede practicar rappel. Fue bautizado por un turista que sufrió un accidente leve, al raspase una de sus piernas en una roca.

Este lugar está a 250 m de la cascada Arcoíris, en la ruta a Villavicencio.

### 14. Salto de la Serpiente

A 200 m de la cascada El Repelón se ubica oscuro, ha suscitado el interés de propios y extraños. Al descender, y para sorpresa de los visitantes, se observa un pozo de agua cristalina, que sirve, además, como escenario de esparcimiento y recreación.

### 15. Charco del Indio

Es bañado por el caño La Lindosa y recibe su nombre debido a que se encuentra ubicado en la finca de un hombre al que llamaban 'El Indio'. Se ubica a 7 km de San José del Guaviare, por la vía a Nuevo Tolima. Llegar hasta allí puede tardar siete minutos, aproximadamente.



## 16. Los Picachos

La finca de Marcos Pachón, en la vereda El Retiro, zona aledaña a la serranía de La Lindosa, es el epicentro de algunas de las formaciones naturales más representativas de la escena turística guaviarense. El enigma sobre el origen y la disposición espacial de los picos rocosos se ha convertido, además, en foco de investigación especializada. Los Picachos, aseguran los lugareños, constituyen un atractivo para curiosos y amantes de la geología. Este escenario se ubica a 10 km de la capital guaviarense, por la vía que conduce a Puerto Arturo, en la entrada de la Puerta de Orión.

## 17. Los Termales

Fuentes naturales abastecen de aguas cálidas y no azufradas esta reserva local, ubicada a tres horas de la capital guaviarense. Este atractivo, en inmediaciones del caño Termales, se erige como un escenario para el descanso, la recreación y

el cuidado corporal. Limpieza de la piel, estímulo de la circulación sanguínea, disminución del estrés y eliminación de dolencias musculares se cuentan entre las propiedades curativas que, según los especialistas, ofrecen las aguas del lugar. Los visitantes podrán disfrutar también de la cascada Los Chorros, cerca de los termales. Allí, una caída de 10 m de altura, en la cabecera de caño Grande, constituye un atractivo en el cual se combinan la naturaleza y la aventura.

## 18. Raudal de Tomachipán

Corrientes torrentosas, caídas de agua, bosques circundantes, aventura y emoción serán los aspectos infaltables en esta travesía por los raudales amazónicos. La Inspección de Tomachipán, a 30 minutos de la capital guaviarense, por vía aérea, se erige como foco de excursionistas y amantes a la adrenalina. Desde allí, el río Inírida se convierte en escenario de fortaleza hídrica y núcleo de encuentro para expertos y aficionados al descenso **por los afluentes**



departamentales. A la Inspección de Tomachipán se puede acceder también en yate desde el municipio de El Retorno.

## 19. Laguna La María

Cuenta con 500.000 m<sup>2</sup> de extensión y se ubica a 7 km de San José del Guaviare. Desde allí, el caño La Esperanza, surtidor de la laguna, sigue su curso a través de la sabana para formar balnearios naturales de aguas transparentes y bosques de reserva periféricos. Este sitio es apropiado para pesca artesanal, paseos en canoas o potrillos. Es recomendable visitarla en temporada de verano.

A 15 minutos de este lugar, por el camino de los tubos, se llega al Rincón de los Toros. Allí, los pozos y caídas de agua, en una zona donde proliferan las rocas, conforman un paisaje singular. Se llega en 5 minutos en carro y luego son 25 minutos más caminando, por la vía a Puerto Arturo. También se puede llegar bordeando el río Guaviare, lo cual toma 40 minutos, aproximadamente.

## 20. Laguna Negra

Su nombre obedece al tono oscuro de sus aguas visto desde el aire. Ya en tierra, se aprecia un escenario de agua cristalina, según los expertos, por la vegetación espesa que lo circunda. Esta reserva natural, a 11 km de San José del Guaviare, constituye el escenario ideal para la práctica de pesca artesanal y “careteo”. Semanalmente, cientos de visitantes, entre aficionados y expertos, se reúnen para disfrutar con los mejores exponentes de la fauna ictiológica local, entre ellos cachazas y payaras. En la laguna se ha incrementado recientemente la actividad deportiva. El kayak y la vela, entre otras prácticas, hacen parte de la nueva oferta.

## 21. Laguna Chiquita

“Visitar la laguna y observar el atardecer es una experiencia incomparable”, expresan con orgullo y emoción los vecinos del lugar. **Y es que la tranquilidad, el silencio, la vegetación**



y la claridad del agua han convertido la laguna en uno de los atractivos preferidos por turistas y nativos. Peces, aves, mamíferos terrestres y arbustos acompañarán también la estadía de los viajeros. A este lugar se llega bordeando el río Guaviare desde la capital del departamento, en un recorrido de 3 km.



Laguna Chiquita

## 22. Río Guaviare

Es una de las arterias fluviales más importantes del país, gracias a los 1.497 km de longitud, de los cuales 630 km son navegables. Su nacimiento, en la cordillera Oriental; su desembocadura, en el río Orinoco; y su curso, a través de San Fernando de Atabapo, en la República Bolivariana de Venezuela, y Amanavén, en

territorio guaviarense, son, entre otros, los aspectos que sustentan su reconocimiento. En su paso por la región suroriental del país se aprecia un fenómeno natural, descrito por los habitantes de San José del Guaviare como un espectáculo incomparable. Su formación expone una “escena de color café”, según los expertos, producida por la confluencia de los ríos Guayabero y Ariarí. Durante décadas, miles de guaviarenses han atestiguado la magnitud de un atractivo que hoy se encuentra al alcance de todos los viajeros.

El río Guaviare atraviesa territorio de San José del Guaviare; Mapiripán, en el Departamento del Meta; y el resguardo indígena Siare, en Vichada. Posteriormente, su curso forma el raudal de Mapiripána, para continuar, río abajo, hacia Barrancomina, entre Guainía y Vichada. En su tramo final se une con el río Inírida y, desde allí, continúa su curso hasta “encontrar” el río Atabapo, en la República Bolivariana de Venezuela. Esta confluencia forma una estrella fluvial que, posteriormente, desemboca en el Orinoco. En gran parte de su recorrido, el río delimita las regiones de la Orinoquía y la Amazonía colombiana.

Los pobladores originales de la cuenca del Guaviare fueron los indígenas guayaberos, tiniguas, sikuanis, nukaks, piapocos y puinaves.





Durante años estuvo circundado por el bosque de galería y colindado por selvas tropicales, pero el avance de la ganadería ha reducido los bosques, para expandir las sabanas. En sus riberas se cultiva todo tipo de productos tropicales; el cacao es su exponente principal. El río Guaviare es, en conclusión, epicentro de pesca, aventura, descanso, contemplación, pero, sobre todo, un ejemplo de la riqueza natural colombiana.

## 23. Laguna Los Cámbulos

El cámbulo, árbol típico de la flora colombiana, inspiraría el nombre de este atractivo guaviarense. Dicha reserva de agua dulce constituye uno de los refugios silvestres más reconocidos de la capital. A través de 8 km de longitud, la laguna alberga garzas, palomas, azulejos, búhos, y varias especies florísticas, entre ellas balsos y moriches. Este escenario natural se localiza a 20 km del centro urbano.

## 24. Río Inírida

En su recorrido, caracterizado por la presencia de granitos precámbricos, se encuentran varios saltos y raudales que, a su vez, consolidan la reputación del escenario como destino turístico natural y de aventura. Uno de los principales atractivos es el salto Gloria, donde el caudal del Atardecer río Inírida río


forma una catarata de 15 m de altura. Allí, los navegantes hacen transbordo de su carga, pues pasarlo es imposible. Tiene una zona de playa y un charco natural de aguas transparentes.

Otros escenarios naturales que acompañan el curso del río son los raudales de El Chorro, Largo, Cerrillo, Golondrinas, Danta, Alto, Guacamayas, Payala, Búho, El Agujón, El Morroco, Yamú, Kualé, Samuro, Tonina y El Venado.

Esta fuente hídrica recorre el Departamento del Guaviare en dirección occidente a oriente, y tiene una extensión aproximada de 880 km, que van desde el municipio de El Retorno hasta los límites con el Departamento de Guainía.

## 25. Río Vaupés

Su longitud, superior a los 1.000 km, lo instala entre los escenarios de mayor importancia dentro de la actividad fluvial colombiana. Nace en el Departamento de Guaviare, al occidente de la localidad de Calamar, en la confluencia de los ríos Itilla y Unilla. El curso del río, que atraviesa poblaciones guaviarenses y localidades departamentales de Vaupés, entre ellas Miraflores, Puerto Sylvania, Santa Rosa, Tucuña y Mitú, sustenta su reconocimiento como escenario de integración nacional e



Atardecer río Guaviare

internacional. El río Vaupés, tras recibir en territorio vaupense al río Cuquiarí, establece un tramo de frontera natural entre Colombia y Brasil.

## 26. Río Apaporis

Este afluente del río Caquetá, a través de 805 km, recorre los departamentos de Guaviare, Caquetá, Vaupés y Amazonas. Su paso por territorio guaviarense ha favorecido las condiciones para la aparición de escenarios y atractivos naturales, entre ellos balnearios y reservorios. Apremiar su recorrido significa, según los pobladores: “redescubrir un panorama exuberante y lleno de tranquilidad”.

La localidad de Puerto Rico, en el Departamento de Caquetá, constituye el tramo inicial de su curso. Desde allí, los poblados de La Tunia, Dos Ríos, Ocaso y Buenos Aires de Lérida, en suelo caqueteño, observan el recorrido del Apaporis. En su tramo final, recibe al río Taraira para configurar una línea fronteriza natural entre Brasil y Colombia, que se extiende por 50 km hasta desaguar en el río Caquetá. El Apaporis es, además, escenario multicultural. A través de las zonas ribereñas, miembros de las comunidades indígenas macuna, tanimuca, letuama, cabiyari, yuhup y yauna se presentan como ejemplo de la convivencia armónica entre el hombre y la naturaleza.

## 27. Río Guayabero

La unión de los ríos Duda y Güejar, en el municipio de La Macarena, Departamento del Meta, representa el nacimiento de uno de los escenarios más apetecidos por excursionistas y amantes de la aventura. Antes de su encuentro con el río Ariarí, forma un raudal que se extiende casi 500 m. Dicho tramo se ha convertido en epicentro de prácticas deportivas y demás actividades de naturaleza extrema. El Guayabero representa, además, el destino por excelencia para los expertos y aficionados a la pesca deportiva. Payaras, amarillos y dorados se cuentan entre los ejemplares de fauna ictiológica que pueden ser encontrados a través de su curso. En Puerto Arturo, territorio metense, los ríos Guayabero y Ariarí forman el río Guaviare, para continuar su recorrido hasta San José del Guaviare.



Río Guayabero

## 28. Raudal de Mapiripana

Tres kilómetros a través del río Guaviare configuran el recorrido de los raudales. Desde la localidad de Corocoro, a 500 km de la capital guaviarense, se precipitan las aguas del que ha sido catalogado como uno de los fenómenos naturales más atractivos de la región suroriental colombiana. Durante el invierno, el raudal alcanza una longitud de 12 km y, por ende, una escala de dificultad que, según los expertos, asciende hasta los tres grados.

## 29. Posada Ecoturística Playa Güio

A 9 km de la capital guaviarense, en la vía a Puerto Arturo, se localiza este escenario turístico, uno de los más apreciados por la comunidad viajera nacional. Allí, un entorno de bosques tropicales, árboles frutales, senderos ecológicos, zonas acuáticas, alojamiento y áreas de alimentación se convierten en el atractivo principal.

## 30. Laguna Damas del Nare

Esta laguna de singular belleza se encuentra ubicada a 65 kilómetros de la capital del Guaviare, sus aguas taninas están rodeadas por bosques húmedos tropicales, que son inundados por el río Guaviare en época de lluvias, durante todo el año es posible avistar gran diversidad de fauna y flora, dentro de la bondades naturales que tiene se encuentra el avistamiento de toninas (*Inia geoffrensis*), avistamiento de aves, reptiles, mamíferos, y contemplar el espacio sideral, además de compartir una experiencia única al lado de los lugareños.



El Diamante de las aguas

## 31. Reserva Natural Diamante de las Aguas

La reserva natural el diamante de las aguas es una apuesta por la conservación, esta reserva es el hogar de innumerables especies de fauna y flora que acompañados de un sistema agrícola responsable permiten vivir una experiencia de ensueño, donde la protección por el agua es protagonista.

## 32. Cerritos

Este destino es único por su historia, allí los habitantes decidieron reforestar como un acto de penitencia de acuerdo a la religión católica, y adecuarlo como un santuario de alta exigencia física para “pagar” sus culpas cada año durante las festividades de semana santa.








Río Guayabero en San José del Guaviare

# 03

## Rutas y Circuitos

Ruta La Lindosa  
Ruta Arqueológica  
Ruta pozos naturales, túneles y  
ciudad de piedra  
Ruta Lacustre y Macarenia clavigera  
Ruta cascadas





Caverna en el sector de los túneles



## Ruta 01

# Ruta La Lindosa

La Lindosa representa, sin duda, uno de los escenarios más emblemáticos del departamento. Esta formación precámbrica, ubicada en la capital, se erige como epicentro de aventureros, ecologistas, investigadores y amantes de la naturaleza. La ruta, enmarcada por afloramientos rocosos y ecosistemas típicos de la región oriental, inicia en San José del Guaviare. Desde allí, y a bordo de vehículos 4 x 4, imprescindibles para encarar la travesía, emprendemos el recorrido sobre la vía Nuevo Tolima.

En el kilómetro 15 se encuentra nuestro primer destino: la Ciudad de Piedra. Dicha estación incluye una caminata de 40 minutos a través de laberintos, cuevas, paredes, monumentos, calles, pasadizos y demás escenarios líticos, que, según científicos, tienen cerca de 3.000 millones de años. De vuelta al vehículo, comenzamos un nuevo recorrido que nos lleva hasta los túneles naturales. Allí, en un recorrido de una hora aproximadamente, los viajeros podrán reconocer algunos de los espectáculos naturales más apreciados por los pobladores





Churuco



Mapa Ruta 01

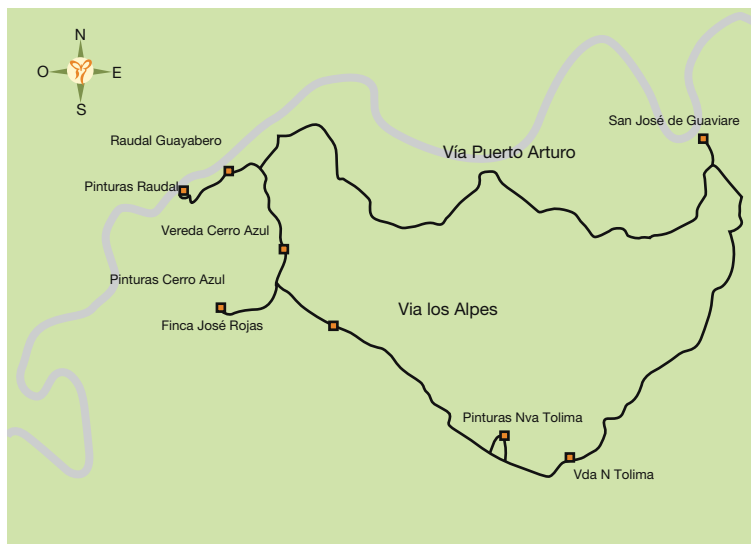


# Ruta 02

## Ruta Arqueológica

La ruta arqueológica es un reencuentro con nuestras raíces, con las historias que se tejieron en medio de las selvas amazónicas y que cuentan en cada conjunto pictográfico las vivencias ancestrales que hoy nos hacen un llamado a conocerlas y contemplar su majestuosidad.

San José – Cerro azul (45 km) vía Pto Arturo  
 San José- Raudal (42 km) – Angosturas 2 vía Pto Arturo  
 San José – Nuevo Tolima (24km) vía Los Alpes  
 San José – Cerro azul (41 km) vía Los Alpes



Mapa Ruta 02

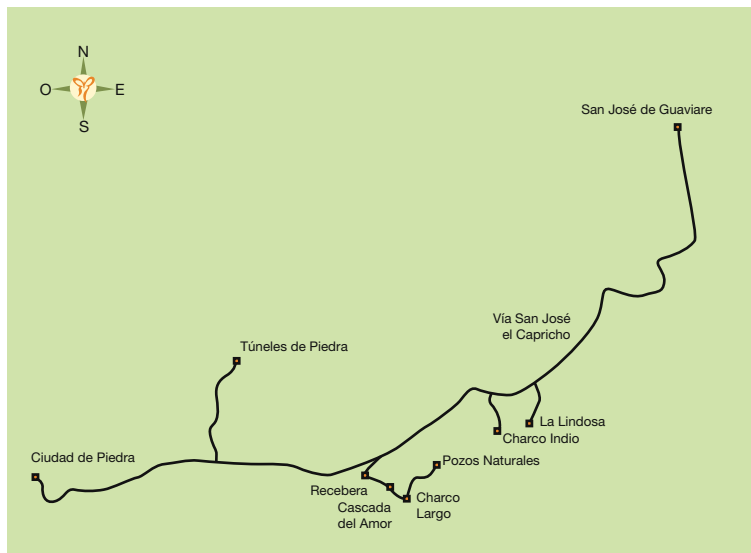


# Ruta 03

## Ruta pozos naturales, túneles y ciudad de piedra

Esta ruta envuelve la seductora historia del escudo guyanés, en este recorrido encontramos imponentes formaciones rocosas bañadas por aguas cristianas que atreves de los años que han sido moldeadas para formar verdaderos pozos y túneles naturales.

- San José- Lindosa (7km)
- San José- Charco Indio (8km)
- San José- Recebera (10 km)
- San José-Cascada del amor (11km)
- San José-Charco largo (11 km)
- San José-Pozos (12 km)
- San José- Túneles (15 km)
- San José- Ciudad de piedra (1 km)



Mapa Ruta 03



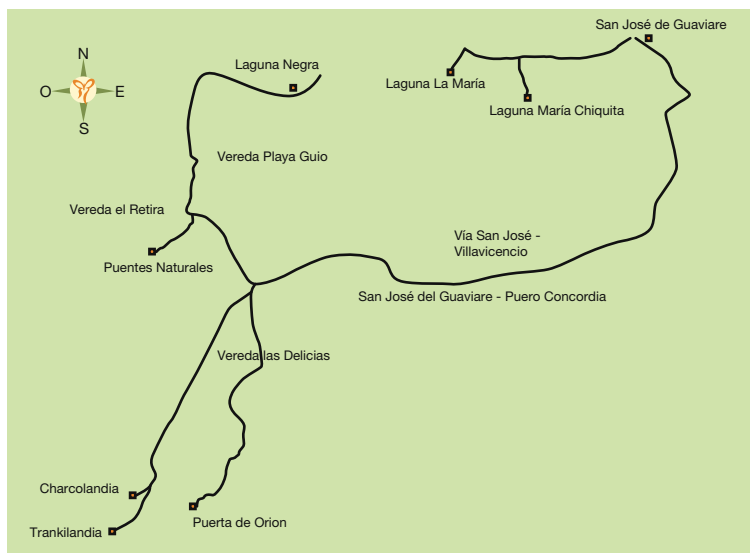


# Ruta 04

## Ruta Lacustre y Macarenia clavigera

Esta ruta inicia con una pequeña muestra de la arquitectura natural, en la que se encuentran singulares puentes sobre los caños, continua por conjuntos lagunares que albergan gran biodiversidad de fauna y flora, la ruta se extiende por un valle de rocas que han sido forjadas por las lluvias y el viento dejando que la imaginación juegue con las diferentes formas, el recorrido finaliza con el avistamiento de las plantas acuáticas (Macarenia clavigera) en tonos rojos, fucsia y verde.

- San José- Laguna Negra (17 km)
- San José- Laguna Maria (4 km)
- San José- Laguna Maria Chiquita (3.5km)
- San José- Puentes Naturales (12km)
- San José- Caño Sabana (14 km)
- San José- Charcolandia (13 km)
- San José- Puerta de Orion (14km)





# Ruta 05

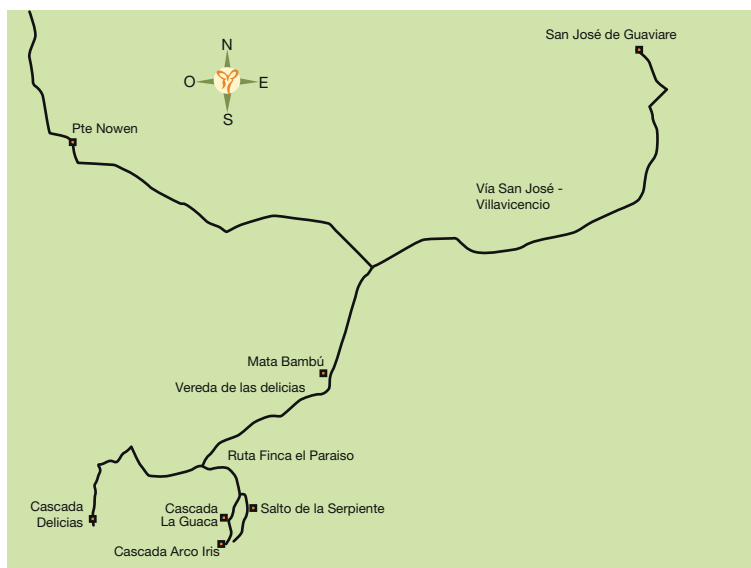
## Ruta cascadas

La ruta de las cascadas, comprende recorridos de alto nivel de esfuerzo, los senderos atraviesan bosques húmedos tropicales bien conservados con pendientes altas, las cascadas por su parte tienen mas de 27 metros de caída, durante los recorridos se puede hacer avistamiento de monos churucos, aves y flora característica de estos bosques.

San José- Mata de Bambu (13 km)

San José- Las Delicias (19 km)

San José -El Paraiso (15km)



Mapa Ruta 05

# Guía Turística **Guaviare** Colombia

Ministro de Comercio, Industria y Turismo:

José Manuel Restrepo  
Viceministro de Turismo  
Juan Pablo Franky Marín

Directora de Análisis Sectorial y Promoción

Karol Fajardo Marño  
Coordinación Editorial  
Ricardo Cifuentes Cuadros  
Edgar P. Díaz Vargas  
Johana Muñoz

Dirección general: Oscar Botero Giraldo

Dirección de arte y diseño gráfico: Julián Arbeláez Estrada

Dirección ejecutiva: Paula Ramírez Salazar

Dirección editorial: Juan Gonzalo Benítez Montoya

Editor: Felipe Sosa Vargas

Dirección de Informática: Mauricio Castellanos Sánchez

Dirección de Logística: Héctor Botero Giraldo

Asistente de diseño gráfico y producción: Johan Muñoz Cano

Investigación: Lucía Botero Giraldo

Coordinador técnico de turismo: Norma Gallego Osorio

Textos: Marcelo Montoya y Jairo de Jesús Bueno

Corrección de textos y estilo: Dadiana Giraldo

Textos auxiliares: Juan David Cuéncar J.

Fotografía: Oscar Botero Giraldo, Jaime Barrientos y Arturo Giraldo

Otras fotografías: Jairo de Jesús Bueno, Sandy Quintana, Juan Ariza, Daniela Dueñas

Apoyo en textos y fotografías: Gobernación del Guaviare y Alcaldía de San José del Guaviare

Colaboración: texto Biodiversidad en Colombia, Consejos para el visitante:

Luis Camargo (OpEPA), Edna E. Roza Bellón

U.T. Fundación Vízta - Fundación Karisma - Virtual Technologies Ltda.

Edición y Modificaciones: Centro de Diseño y Comunicación - Universidad El Bosque





Guía Turística

# Guaviare

## Colombia

